

:pěší toulky Vizovickem

VIZO:VICE
pecka život



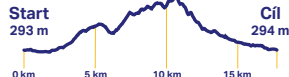
: obsah

1. NAUČNÁ STEZKA VIZOVICKÉ PRAMENY
2. NAUČNÁ STEZKA VIZOVICKÉ VRCHY
3. STEZKOU JOSEFA VÁNI
4. JANŮV HRAD
5. ŠIBENIČNÍ VRCH
6. VOZÍČKÁŘSKÁ TRASA
7. BAŤOVA DRÁHA – Z VIZOVIC DO JASENNÉ
8. PŘES OŠKEROVY PASEKY NA SYRÁKOV DO VIZOVIC
9. Z VARTOVNY PŘES UBLO DO VIZOVIC
10. K POUTNÍ KAPLI PANNY MARIE VYSOCKÉ
11. PŘES LESNÍ BAR NA VARTOVNU

:vice výletů

1. : naučná stezka Vizovické prameny

Délka trasy: 18 km



Náročnost: 3



BODY ZÁJMU:

- 1 Africké muzeum TJIWARA
- 2 Kozí farma
- 3 Revika – turistický pramen
- 4 Chladná studna
- 5 Rozhledna Doubrava
- 6 Vyhlička u Vendelína
- 7 Janův hrad
- 8 RUDOLF JELÍNEK

Naučná stezka Vizovické prameny je lemována informačními tabulemi a zaměřena na přírodní zajímavosti oblasti Vizovic. Výlet je vhodný jak pro pěší turisty, tak i pro zdatné cyklisty.

Trasa z vlakového nádraží vede po Lázeňské ulici, kde můžete navštívit africké muzeum, stylovou restauraci Valašský šenk, kozí farmu a rekreační areál Revika s **turistickým pramenem**, který nabízí příjemné osvěžení na začátku cesty. Dále pokračuje ke **kapličce Chladná studna se studánkou**. Odtud vystoupáte k **rozhledně Doubrava**, odkud se naskýtají nádherné výhledy do širokého okolí na Vizovické a Hostýnské vrchy, Beskydy a Javorníky. Cesta dále pokračuje ke **zřícenině Janův hrad** – oblíbený cíl turistů, zřícenina je obklopena krásnou přírodou a nabízí malebné výhledy na Vizovice a okolí. NS končí návštěvou známé **líkérky RUDOLF JELÍNEK**, kde je možné si prohlédnout výrobu tradiční valašské slivovice a ochutnat různé produkty, které líkárka vyrábí.




Chladná studna se studánkou



2. : naučná stezka Vizovické vrchy

Délka trasy: 24 km



Náročnost: 3



BODY ZÁJMU:

- 1 Arboretum
- 2 Klášťov
- 3 Pramen Vlárý
- 4 Ploština
- 5 Vařákovy paseky
- 6 Čertovy skály

Trasa je vhodná pro zdatnější turisty, kteří chtějí nejen objevovat přírodní krásy Vizovických vrchů, ale také se dozvědět více o jejich historii.

Nejvyšším vrcholem Vizovických vrchů je **Klášťov** (753 m). Jde o významné **archeologické naleziště**, kde byly nalezeny pozůstatky starověkého hradiště, které bylo osídleno již v době bronzové. Tento vrchol je proto nejen přírodním, ale i kulturním bodem zájmu v regionu.

V blízkosti trasy se nachází také **Ploština**, místo spojené s tragickými událostmi druhé světové války. V roce 1945 zde byla nacisty vypálena osada a na památku této události byl postaven památník. Nedávno zde bylo otevřeno **moderní muzeum**, které přibližuje nejen historii tohoto místa, ale i život obyvatel v regionu během války.

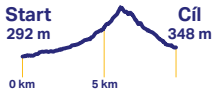
Dalším zastavením na trase jsou **Vařákovy paseky**, místo bývalé osady, která byla stejně jako Ploština zničena nacisty v roce 1945. Dnes zde stojí pamětní desky připomínající osudy místních obyvatel. Odtud se trasa napojuje na NS Vařákovy paseky, která pokračuje kolem Čertových skal do Lidečka, kde je autobusová i železniční zastávka.



3. :stezkou žokeje Josefa Váni

Délka trasy: **9 km**

Náročnost: **2**



BODY ZÁJMU:

- 1 Africké muzeum TJIWARA →
- 2 Kozí farma →
- 3 Socha víly Olšinky →
- 4 Vyhlička nad Slopným

V minulosti touto stezkou chodili poštáci, kteří nosili máslo a další zemědělské výrobky ze Slopného do Vizovic. Stejnou cestou se v mládí vydával na pivo i známý dostihový jezdec a trenér **Josef Váni**, osminásobný vítěz Velké pardubické. Tato cesta tak spojuje příběhy z minulosti i přírodní krásy.

Trasa z náměstí vede Lázeňskou ulicí, kde můžete navštívit nové **Africké muzeum Tjiwara**, které nabízí fascinující pohled na africkou kulturu prostřednictvím uměleckých děl a artefaktů. Odtud pokračuje ke **kozí farmě**, kde lze ochutnat čerstvé koží produkty. Po cestě se můžeme zastavit ve **Valašském šenku**, tradičním valašském hostinci, kde jsou podávány regionální speciality, nebo v rekreačním areálu **Revika**, který je oblíbeným místem k odpočinku s možností koupání ve venkovním bazénu, ideální pro letní dny. Po vystoupení do kopce po žluté značce u pramene potůčku najdete studánku, kterou hlídá **víla Olšinka**. Poté nás žlutá trasa zavede k přírodní zajímavosti **Čertovo kopyto** – balvanu s otvorem, ve kterém je voda, jež prý nikdy nevysychá. Cesta dále pokračuje až do vesnice Slopné, kde výlet končí u autobusové zastávky.



Kozí farma Vizovice




4. : Janův hrad

Délka trasy: **8 km**

Náročnost: **2**

Vhodné
pro rodiny s dětmi

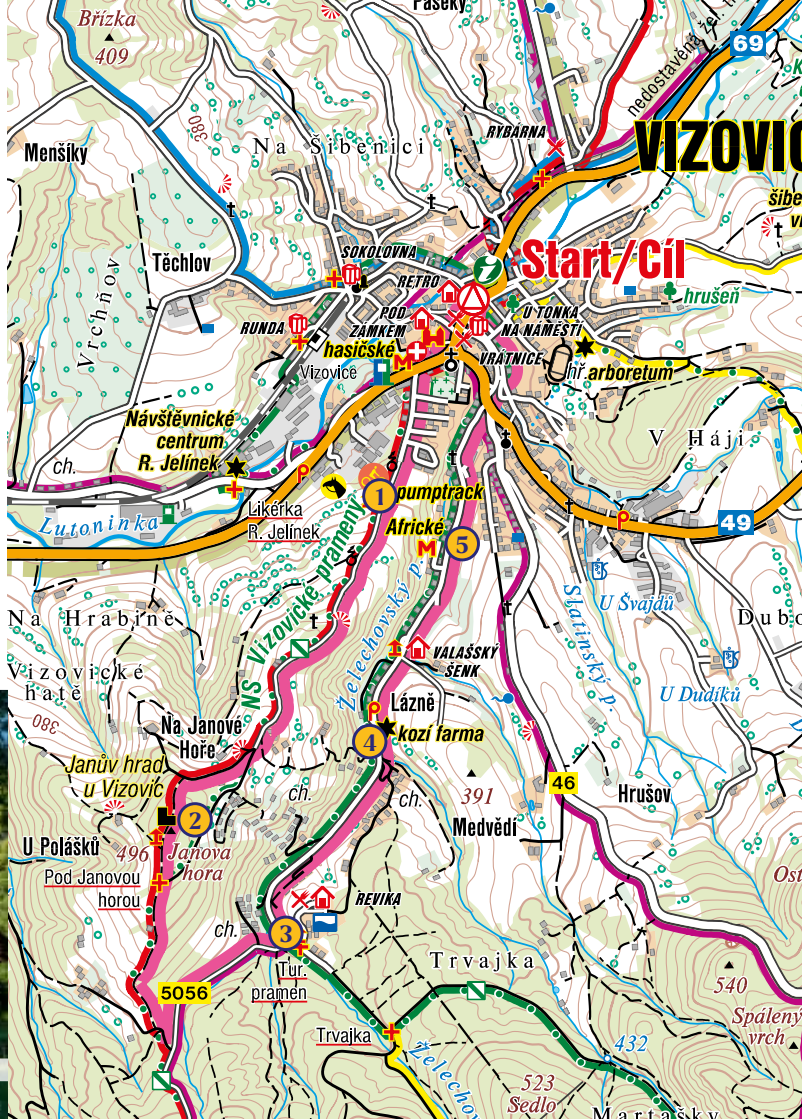


BODY ZÁJMU:

- 1 Pumptrack
 - 2 Zřícenina Janův hrad
 - 3 Rekreační areál Revika
 - 4 Kozí farma
 - 5 Africké muzeum TJIWARA
- s turistickým pramenem

Trasa k **Janovu hradu** začíná na vizovickém náměstí a vede po **červené turistické značce**. Nejprve projdeme kolem **zámku Vizovice** a kostela a pokračujeme směrem k nemocnici, kde poté stoupáme do kopce kolem sídliště. Po červené značce dojdeme k samotné **zřícenině Janova hradu**. Dnes je Janův hrad oblíbeným cílem turistů. Jeho zřícenina je obklopena krásnou přírodou a nabízí malebné výhledy na Vizovice a okolní vrchy. Od zříceniny pokračujeme dál až ke křižovatce, kde odbočíme na **cyklotrasu 5056**, která nás zavede k **turistickému prameni**. Po krátkém odpočinku u pramene se vydáme zpět směrem do centra po **zelené značce**, která vede kolem **kozí farmy** a tradiční restaurace **Valašský šenk**, kde je možné ochutnat místní speciality. Můžete také navštívit nové africké muzeum Tjiwara – najdete zde širokou sbírku exponátů, které zahrnují sochy, masky, textilie a další předměty z různých částí Afriky.

Trasa je ideální pro turisty, kteří chtějí spojit procházku přírodou s návštěvou historických a kulturních zajímavostí Vizovic.



5. : Šibeniční vrch

Délka trasy: **1,5 km**

Náročnost: **1**

Vhodné pro rodiny s dětmi,
kočárky, vozičkáře



BODY ZÁJMU:

- 1 TIC Vizovice
- 2 Vyhlídka
- 3 Zámek Vizovice

Pohodová trasa, která začíná na Masarykově náměstí a pokračuje po žluté turistické značce na vyhlídce Šibeniční vrch. Toto místo se nachází pod vrchem Šibenice (421 m n. m.) a nabízí krásný výhled na okolí i město. Historicky byla tato lokalita významná, protože zde před 250 lety stálo popraviště. Popravni místa se často nacházela na návrších nebo u hlavních cest a křižovatek, což platí i pro vizovické popraviště, kde poslední doložená poprava proběhla v roce 1727.

Tato trasa spojuje přírodu s historií, což ji dělá zajímavou nejen pro milovníky pěší turistiky, ale i pro ty, kteří se zajímají o historické události.



Šibeniční vrch



6. : vozíčkářská trasa

Délka trasy: **3–5 km**

Náročnost: **2**

Vhodné pro rodiny s dětmi,
kočárky, vozíčkáře



BODY ZÁJMU:

- 1 Vyhlídkové místo →
- 2 Posezení →
- 3 Přístřešek →
- 4 Sokolovna

Vozíčkářská černá trasa ve Vizovicích je určena pro zdatné vozíčkáře a jejich doprovod, nebo pro uživatele elektrických vozíků. Trasa začíná na náměstí a je značená směrovkami s logem vozíčkáře, což usnadňuje orientaci. Vede nejbližším okolím Vizovic a používá zpevněné cesty, které umožňují pohodlný pohyb bez překážek. Cestou se nachází několik odpočívadel s lavičkami, kde si návštěvníci mohou odpočinout a vychutnat si krásné výhledy do okolní krajiny.



Vozíčkářská trasa



7. : Baťova dráha – z Vizovic do Jasenné

Délka trasy: **5 km**

Náročnost: **1**

Vhodné pro rodiny
s dětmi, kočárky



BODY ZÁJMU:

- 1 Přístřešek na nové cyklostezce
- 2 Evangelický kostel

Stavba železnice začala v roce 1934 a v roce 1939 byl dokončen úsek mezi Vizovicemi a Jasennou. Práce pokračovaly až do roku 1941, avšak po válce byla výstavba zastavena a projekt byl definitivně uzavřen v roce 1951. Dnes můžete po této trati spatřit zbytky někdejší železniční infrastruktury, která vypráví příběh o ambicích a vizích minulosti. Tato trasa je skvělou příležitostí pro milovníky přírody a historie, kteří chtějí poznat zajímavosti regionu. V současnosti se zde buduje cyklostezka. Na podzim 2024 byla na Slušovské ulici odhalena nástěnná malba železniční zastávky Vizovice-město od místního umělce Josefa „Kanára“ Pšenčíka.

Zpátky autobusem nebo stejnou trasou zpět do Vizovic.

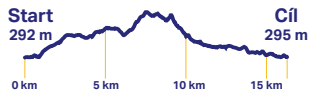


Evangelický kostel v Jasenné



8. : přes Oškerovy paseky na Syrákov do Vizovic

Délka trasy: 16 km



Náročnost: 2-3



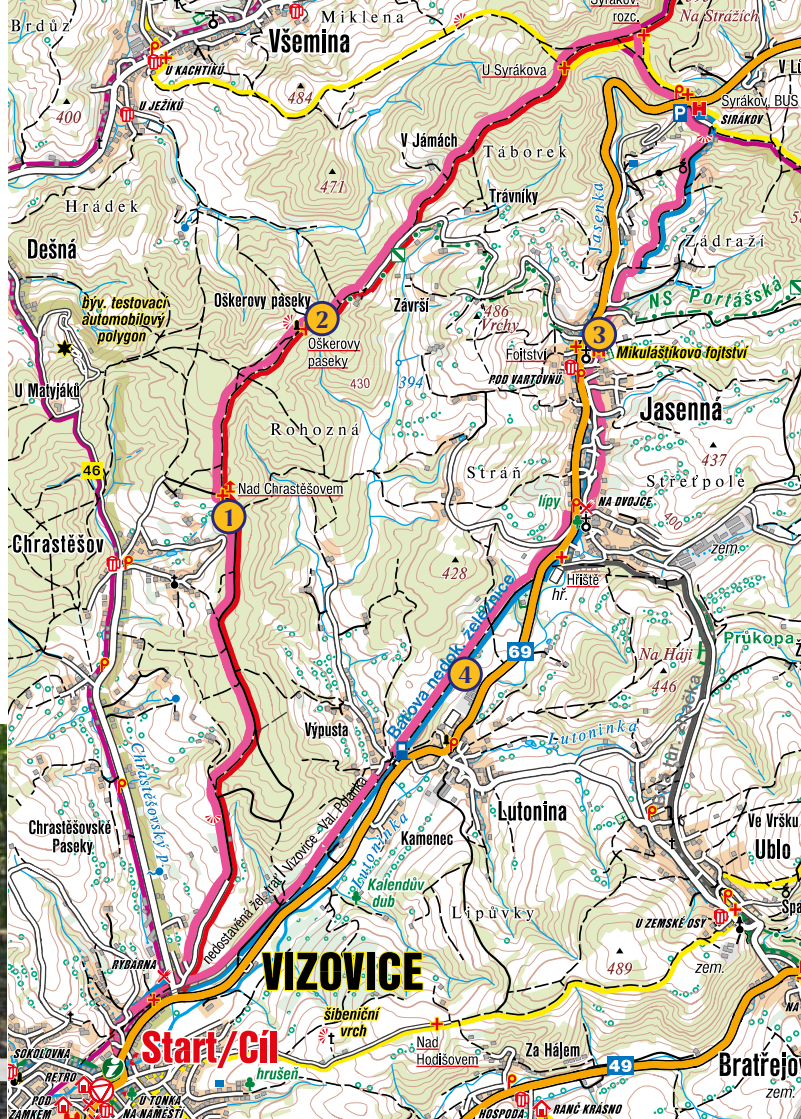
BODY ZÁJMU:

- 1 Vyhliídka nad Chrastěšovem →
- 2 Oškerovy paseky →
- 3 Mikuláštkovo fojtství, socha Portáše, katolický kostel →
- 4 Baťova dráha

Trasa z Vizovic přes Oškerovy paseky a Syrákov do Jasenné a následně zpět do Vizovic po Baťově dráze nabízí krásnou procházku valašskou přírodou a zavede vás k místu s historickým významem.

Začátek trasy je ve Vizovicích, odkud se vydáte po červené turistické značce směrem na Oškerovy Paseky. Cesta vás provede malebnou přírodou a nabízí výhledy na okolní krajinu. Na okraji paseky se nachází pomníček věnovaný památce rodiny Oškerových. Tato rodina na konci druhé světové války zaplatila životem za svou pomoc partyzánům a pomník připomíná jejich hrdinský čin a obět.

Pokračujete dál na Syrákov, je zde možnost občerstvení v restauraci. Tady se můžete rozhodnout, jestli chcete pokračovat dál pěšky a nebo můžete zpátky dojet autobusem. Pokud jste rozhodli pokračovat v túře, posledních pár kilometrů už vás čeká jen příjemná procházka z kopce a po rovině. Ze Syrákova pokračujete dál dolů z kopce do Jasenné, kde minete dva kostely, Mikuláštkovo fojtství a sochu Portáše. Dále vás už jen čeká pohodová cesta po modré značce po Baťově dráze zpátky do Vizovic.




9. : z Vartovny přes Ublo do Vizovic

Délka trasy: 14 km

Start 525 m Cíl 295 m

Náročnost: 2



BODY ZÁJMU:

- 1 Motorest Syrákov
- 2 Rozhledna Vartovna
- 3 Vyhlídkové místo U Hrušky
- 4 Šibeniční vrch

Trasa je vhodná pro pěší turisty všech úrovní, ať už se rozhodnete pro celý okruh, nebo kratší vycházku.

Tato trasa začíná v Jasenné-Syrákově na autobusové zastávce a vede k **rozhledně Vartovna**, která je oblíbeným výletním místem s nádhernými výhledy na okolní krajinu. Rozhledna je postavená na vrcholu kopce (651 m. n. m.), nabízí panoramatické pohledy na Vizovické vrchy a široké okolí. Po krátkém odpočinku a vychutnání si výhledů se vydáte zpět do **Vizovic**. Cesta z rozhledny vede nejprve po NS Chodníček k rozhledně a dále pokračuje směrem Ublo, k vyhlídce U Hrušky a odtud z kopce kolem hospody U Zemské osy, kde si můžete dát pauzu. Potom vás čeká krátký výšlap do kopce a po žluté značce dojdete na Šibeniční vrch s krásným výhledem na Vizovice.

Po příchodu do Vizovic můžete navštívit místní atrakce, jako je **zámek Vizovice**, **čokoládovnu**, tradiční **Valašský šenk**, **muzeum RUDOLF JELÍNEK** nebo **Africké muzeum Tjiwara**.



Státní zámek Vizovice



10. : k poutní kapli Panny Marie Vysocké

Délka trasy: 10 km

Náročnost: 2



BODY ZÁJMU:

- 1 Arboretum
- 2 Kaple sv. Františka se studánkou
- 3 Kaple Panny Marie Vysocké
- 4 Envicentrum Pro krajinu

Tato trasa je skvělou volbou pro ty, kteří chtějí spojit duchovní a přírodní zážitky a objevovat krásy regionu Vizovic.

Trasa z Vizovic po žluté značce směr Lhotsko, poté vede stoupáním k malebné kapličce sv. Františka z 19. stol, kde se nachází i **studánka Na Františku**. Po zaslouženém odpočinku a občerstvení je na programu už jen klesání směr Vysoké Pole, kde je vaším dalším cílem **kaple Panny Marie Vysocké** ve Vysokém Poli. Toto poutní místo láká návštěvníky svou atmosférou a výhledy na okolní krajinu. Nedaleko odtud stojí **vodní kaple u pramene**, z něhož vyvěrá údajně léčivá voda. Na trase se nachází také **Cesta zdraví**, která spojuje jednotlivé kapličky a je lemována bylinami a ovocnými stromy. Tato stezka je ideální pro procházky a relaxaci v přírodě. Pokračujte po **křížové cestě k ptačí pozorovatelně**. Na závěr trasy můžete navštívit **Envicentrum**, které se věnuje ekologii a ochraně přírody a vidět můžete mnoho druhů zvířat.



Vysoké pole u kapličky



11. : přes lesní bar na Vartovnu

Délka trasy: **2 km**

Náročnost: **1**

Vhodné pro rodiny
s dětmi, kočárky

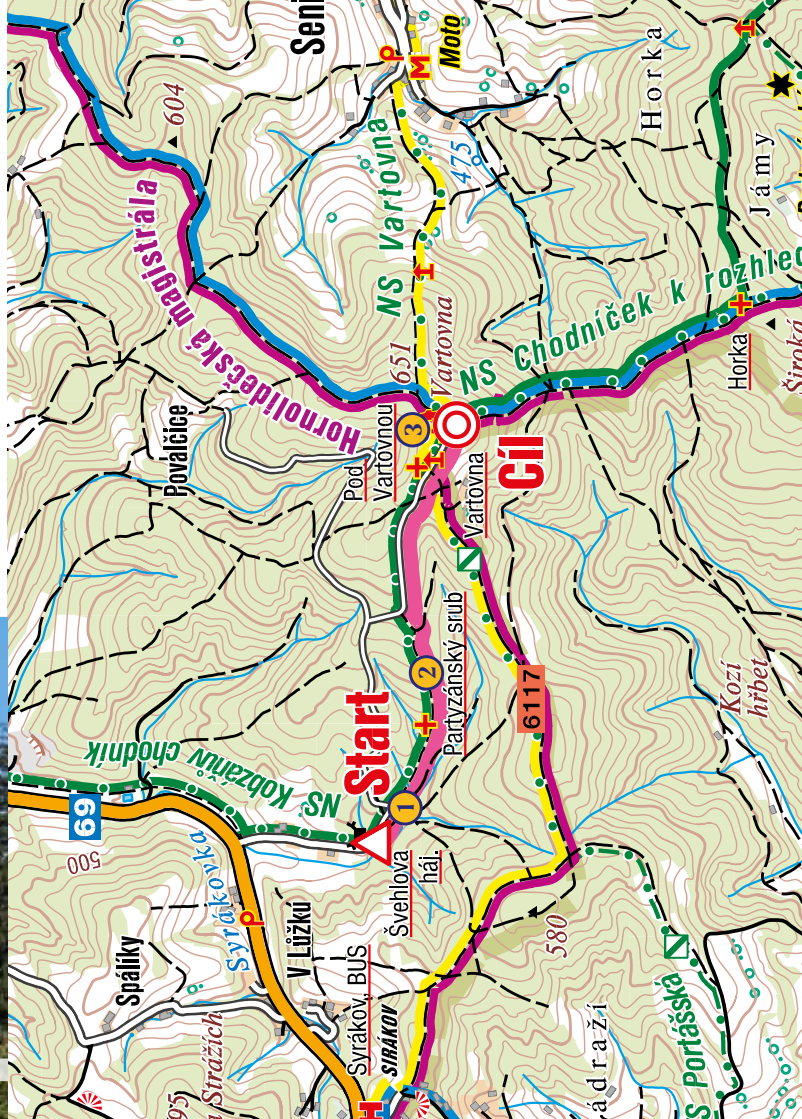


BODY ZÁJMU:

- 1 Rybníček Obora →
- 2 Lesní bar →
- 3 Rozhledna Vartovna

Trasa na rozhlednu Vartovna, které se někdy říká „valašská Eiffelovka“, nabízí krásnou procházku přírodou Valašska s pohodovým terénem a odpočinkovými místy. Je ideální pro rodiny, kočárky, nenáročné turisty.

Trasa z Liptálu Lůžka začíná u Švehlovy hájenky s rybníčkem. Po cestě na rozhlednu narazíte na nový samoobslužný **lesní bar**, kde se můžete občerstvit (platba hotově nebo qr kódem). Cílem trasy je **rozhledna Vartovna**, která stojí na vrcholu stejnojmenného kopce (651 m n. m.). Rozhledna je vysoká 37 m a má celkem 213 schodů. Nabízí nádherné výhledy na Beskydy, Hostýnské vrchy a Javorníky. Cesta na vrchol není příliš náročná, zpátky se vydáte po žluté kolem restaurace Syrákov na autobus nebo stejnou cestou zpět a NS Kobzáňův chodník můžete dojít až do Liptálu a navštívit nově otevřené Muzeum Jana Kobzáně. Předem si prosím ověřte otevírací dobu.





Arboretum

:turistické informační centrum

Zlínský kraj
Kraj bez hranic

Informační centrum Vizovice je ideálním místem,
kde začít při objevování Vizovicka.

Poradíme kam zajít, co neminout, co kde ochutnat
a navíc si u nás můžete zakoupit suvenýry s lokální tematikou.

Rádi vám poradíme, ať už plánujete nenáročnou procházku,
nebo náročnější výšlap po hřebenech Vizovických vrchů.

Přijďte si pro inspiraci a vydejte se na cestu za krásami našeho regionu!

Turistické informační centrum Vizovice

Masarykovo nám. 1007

763 12 Vizovice

Tel.: 734 273 434

www.vizovice.cz





Vydavatel:
Město Vizovice – Kulturní centrum Vizovice,
organizační složka města
Vizovice / 2024 / neprodejné
Foto: Petr Jaroň

VIZO:VICE